

Una vasta circolazione depressionaria occupa da giorni il continente europeo. Oggi e domani sono attese condizioni temporaneamente più stabili con ingresso di aria secca da nord. Venerdì correnti più umide e miti dai settori meridionali porteranno un aumento della nuvolosità e deboli precipitazioni.

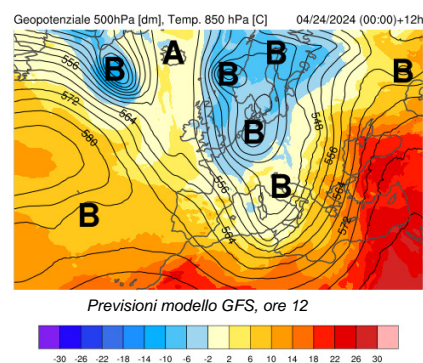


Temp: min 1/7°, max 12/16°


### OGGI, mercoledì 24 aprile

In buona parte soleggiato, specie su Piemonte e Lombardia occidentale, con qualche moderato rinforzo di vento da nord a tratti fino a basse quote. Persiste invece maggiore nuvolosità in mattinata all'est e non esclusa qualche goccia di pioggia. Nel pomeriggio locali rovesci sui rilievi bresciani e bergamaschi che occasionalmente potranno estendersi anche alla pianura verso sera.

Vento: in quota debole/moderato settentrionale. Rinforzi settentrionali sulle Prealpi occidentali e a tratti fino in pianura.



Zero termico: verso 1600m  
Rimescolam: discreto  
Conc. inquinanti: debole

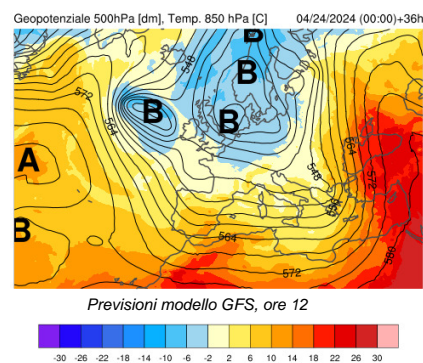


Temp: min 3/7°, max 12/15°

### DOMANI, giovedì 25 aprile

Tempo abbastanza soleggiato ma con nuvolosità irregolare. Probabilmente asciutto o al più qualche piovasco pomeridiano sulle Prealpi.

Vento: in quota debole occidentale. Al suolo debole orientale o variabile.



Zero termico: tra 1000m e 1500m  
Rimescolam: moderato  
Conc. inquinanti: debole



Temp: min 3/7°, max 13/16°

### Venerdì 26 aprile

Nuvole in aumento accompagnate da probabili piogge sui rilievi e a tratti qualche goccia sulla pianura, in particolare su Piemonte e Lombardia occidentale. Limite neve in progressivo rialzo da circa 1000m a 1500m.

Vento: in quota debole da SW. Al suolo debole orientale o variabile.

### TENDENZA

Sabato 27 e domenica 28 aprile: sempre perlopiù molto nuvoloso con qualche pioggia intermittente, specialmente sul Piemonte e sulla fascia alpina e prealpina. Neve oltre 1700m.

**Bollettino completo e aggiornamenti su [www.astrogeo.va.it](http://www.astrogeo.va.it)**

**Previsore: Simone Scapin**



# Centro Geofisico Prealpino

## Bollettino giornaliero per la Lombardia

Web: [www.astrogeo.va.it](http://www.astrogeo.va.it) - previsioni registrate telefoniche: 0332 237021

Mercoledì	Foglio 2/3
24 aprile 2024	Dati meteo

### Osservazioni meteo odierne a Varese, ore 7

Stazione	T °C.	U %	note
Varese CGP	4.5	62	
Campo dei Fiori	1.7	41	
Varese centro	1.6	95	
Ganna	1.0	82	
Tradate - parco pineta	0.8	100	
Lazzate	2.4	96	
Malpensa	2.0	93	
Milano est	6.0	93	
Bergamo	6.0	93	
Brescia	ND	ND	
Pino L. M.	8.0	ND	
Leggiuno	3.0	99	
Ranco	2.5	99	

Osservazioni h7 a Varese
Cielo: quasi sereno (1/8)
Copertura: As
Fenomeni: -
Inversione termica: -
Pressione atmosferica: 1006 hPa
Visibilità Campo dei Fiori: oltre 20 km
Vento Campo dei Fiori: 30 km/h da N

Tempo trascorso nella notte
Dapprima molto nuvoloso o coperto. Via via schiarite a partire da Piemonte e Lombardia occidentale.

### Il tempo di ieri

Stazione Varese CGP	Stazione Campo dei Fiori
Temperatura: min 3.3° , max 11.4°	Temperatura: min -1.7° , max 7.8°
Gradi giorno: 13.7	Gradi giorno: 18.7
Umidità: min 44% - max 99%	Umidità: min 45% - max 99%
Pressione: min 998 hPa - max 1002 hPa	Pressione: min 853 hPa - max 856 hPa
Precipitazioni: 0.0 mm	Precipitazioni: 0.0 mm
Vento filato: 105 km	Vento filato: 444 km
Raffica max: 30 km/h da SE (ore 15:50)	Raffica max: 54 km/h da NE (ore 11:20)

Dati agrometeorologici
Umidità relativa media: 79%
Stato del suolo: umido
Vento filato a 30cm: 71 km
Evaporazione: 1.9 mm
Temp. ipogee: 0cm 9.0° , -10cm 9.7°
Radiazione globale: 10.7 MJ/m2
Eliofania: 65 min (rel. 8%)

### Rischi ambientali

Avvisi e comunicazioni
Mercoledì mattina vento da Nord sulle Prealpi con punte di circa 60-70 km/h oltre 1000 m. In pianura più debole, fino 20-30 km/h. Pericolo valanghe generalmente marcato (III). Consultare bollettini nivometeo.

Pollini
Cupressaceae-Taxaceae, Fagaceae, Graminae, Corylaceae-Carpino (conc. alta); Oleaceae, Betulaceae-Betulla, Urticaceae (conc. media). Spore: Alternaria, Cladosporium (conc. medio-bassa)

Indicazioni per il volo libero
Vento in quota debole/moderato da nord (a 3000m punte di 20-25KT). Moderati rinforzi a tratti fino a bassa quota. Visibilità generalmente buona. Nel pomeriggio moderata instabilità sui rilievi orientali.

Rischi			
Valanghe		Gelate	
Esondazioni		Frane	
Incendi		Trombe d'aria	
Grandine		Turbolenza	X

Indicazioni navigazione sui laghi
Navigazione sconsigliata



# Centro Geofisico Prealpino

## Bollettino giornaliero per la Lombardia

Web: [www.astrogeo.va.it](http://www.astrogeo.va.it) - previsioni registrate telefoniche: 0332 237021

Mercoledì  
24 aprile 2024

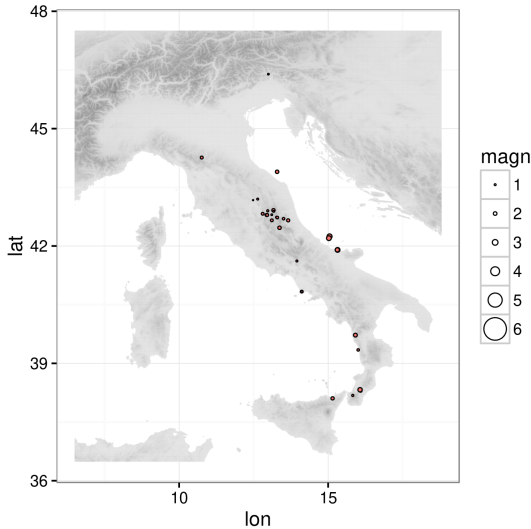
Foglio 3/3

	Sorge	Tram.
oggi	06:24	20:23
domani	06:22	20:25

	Sorge	Tram.	% Illum	Fase
oggi	21:17	06:21	99%	calante
domani	22:28	06:43	96%	calante

Attività solare
N. di Wolf: 282
N. gruppi: 14, N. macchie: 142

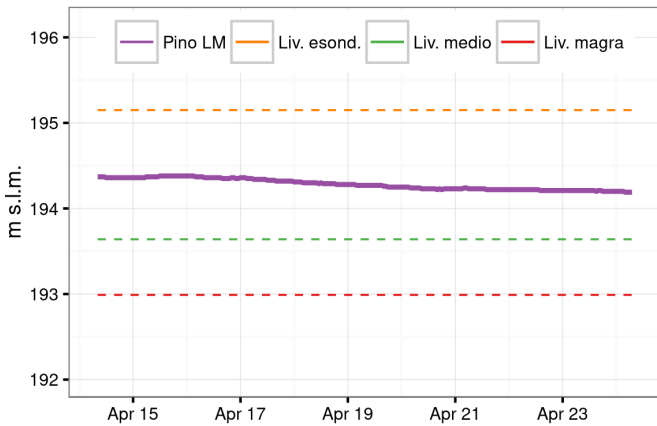
### Eventi sismici nelle ultime 24 ore



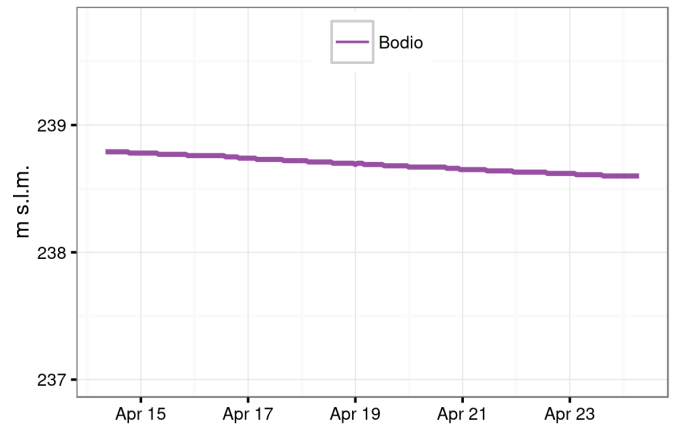
Luogo	Data e ora	Magn.	Prof.
Costa Molisana (Campobasso)	23/4/2024 16.22	2.7	10.0
Costa Molisana (Campobasso)	23/4/2024 16.22	2.6	11.9
5 km NW Lesina (FG)	23/4/2024 23.59	2.6	9.1
4 km S Cittanova (RC)	24/4/2024 4.02	2.4	14.7
6 km NW Lesina (FG)	24/4/2024 1.04	2.3	10.9
4 km S Verbicaro (CS)	23/4/2024 18.13	2.1	27.0
Costa Marchigiana Pesarese (Pesaro-U)	23/4/2024 10.58	1.9	11.1
7 km E Pizzoli (AQ)	23/4/2024 13.28	1.9	10.9
2 km NE Castelsantangelo sul Nera (MC)	23/4/2024 10.29	1.8	8.8
2 km NE MazzarrÃ Sant'Andrea (ME)	23/4/2024 20.45	1.8	7.9

I 10 eventi più rilevanti delle ultime 24h. Ordinamento in funzione della magnitudo.  
Dati: INGV (<http://cnt.rm.ingv.it>)

### Livello Lago Maggiore



### Livello Lago di Varese



### Livello Olona

