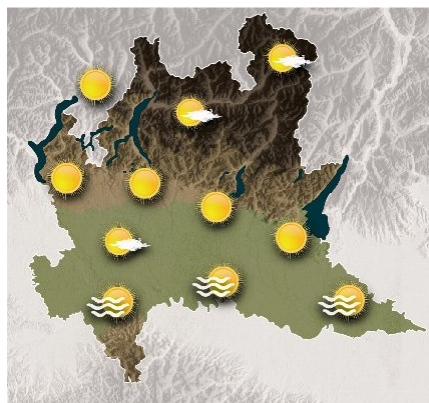




Un robusto anticiclone risale dal Mediterraneo fin sull'Europa centrale con bel tempo stabile probabilmente per tutta la settimana e formazione di inversione termica con clima molto mite per la stagione in montagna. Stagnazione atmosferica e assenza di vento favoriscono nebbie e accumulo degli inquinanti in pianura.

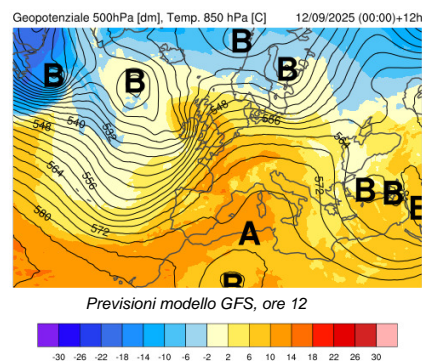


Temp: min -1/4°, max 10/12°


OGGI, martedì 9 dicembre

Ben soleggiato, in pianura qualche banco di nebbia notturno in dissoluzione. All'alba brinate in pianura ma meno freddo sulle Prealpi con inversione termica. Massime in giornata 10/12°C. Particolarmente mite per la stagione sulle Alpi con 0°C verso 3200 m.

Vento: in quota debole da SW, al suolo deboli brezze o calme



Zero termico: 3200 m
Rimescolam: scarso
Conc. inquinanti: moderata in aumento

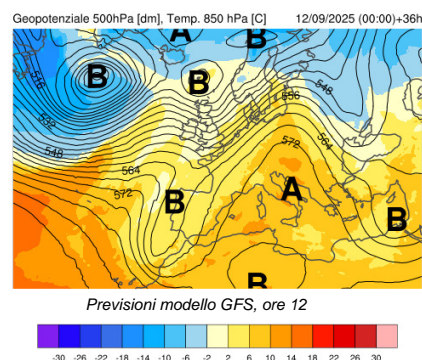


Temp: min -1/4°, max 10/12°

DOMANI, mercoledì 10 dicembre

Tempo simile, soleggiato. Durante la notte e all'alba, presenza di banchi di nebbia in pianura. Temperature stazionarie, ancora particolarmente mite durante il giorno e in montagna.

Vento: in quota debole da SW, al suolo deboli brezze o calme



Zero termico: 3000 m
Rimescolam: scarso
Conc. inquinanti: moderata/forte (pm10)



Temp: min -2/3°, max 9/11°

Giovedì 11 dicembre

Abbastanza soleggiato ma con velature o passaggi di nubi medio-alte. Asciutto. Temperature in lieve calo nei valori massimi. Brinate all'alba in pianura e più mite sulle Prealpi con inversione termica.

Vento: in quota debole da WSW, al suolo deboli brezze o calme

TENDENZA

Venerdì 12 dicembre: in parte soleggiato con passaggi nuvolosi. Asciutto.

Sabato 13 dicembre: prosegue bel tempo invernale. Soleggiato. Nebbie notturne sulla pianura padana. Locali brinate all'alba ma temperature in giornata fino a 10°C.

Bollettino completo e aggiornamenti su www.astrogeo.va.it

Previsore: Paolo Valisa



Centro Geofisico Prealpino

Bollettino giornaliero per la Lombardia

Web: www.astrogeo.va.it - previsioni registrate telefoniche: 0332 237021

Martedì

9 dicembre 2025

Foglio 2/3

Dati meteo

Osservazioni meteo odierne a Varese, ore 7

Stazione	T °C.	U %	note
Varese CGP	3.5	99	rugiada
Campo dei Fiori	6.3	72	inv termica
Varese centro	1.3	100	
Ganna	-0.9	100	brina
Tradate - parco pineta	3.3	99	
Lazzate	2.6	96	
Malpensa	1.0	93	brina
Milano est	1.0	93	
Bergamo	3.0	93	
Brescia	ND	ND	
Pino L. M.	5.3	100	
Leggiano	3.5	100	
Ranco	2.6	99	

Osservazioni h7 a Varese
Cielo: quasi sereno (1/8)
Copertura: cirri
Fenomeni: --
Inversione termica: marcata
Pressione atmosferica: 1015 hPa
Visibilità Campo dei Fiori: migliore di 50 km
Vento Campo dei Fiori: 8 km/h da N

Tempo trascorso nella notte
Sereno o passaggio Cirri.

Il tempo di ieri

Stazione Varese CGP	Stazione Campo dei Fiori
Temperatura: min 3.6° , max 12.4°	Temperatura: min 3.8° , max 14.1°
Gradi giorno: 12.9	Gradi giorno: 11.5
Umidità: min 52% - max 98%	Umidità: min 40% - max 78%
Pressione: min 1009 hPa - max 1014 hPa	Pressione: min 863 hPa - max 869 hPa
Precipitazioni: 0.0 mm	Precipitazioni: 0.0 mm
Vento filato: 65 km	Vento filato: 212 km
Raffica max: 13 km/h da SE (ore 12:20)	Raffica max: 25 km/h da nord (ore 00:50)

Dati agrometeorologici
Umidità relativa media: 79%
Stato del suolo: asciutto
Vento filato a 30cm: 63 km
Evaporazione: 1.1 mm
Temp. ipogee: 0cm 6.0° , -10cm 6.6°
Radiazione globale: 8.0 MJ/m2
Eliofania: 406 min (rel. 87%)

Rischi ambientali

Avvisi e comunicazioni
Stabilità atmosferica e assenza di vento favoriscono nei prossimi giorni l'accumulo di inquinanti in pianura (polveri sottili). Formazione di banchi di nebbia sulla pianura e luoghi umidi dopo il tramonto, in dissoluzione all'alba.

Pollini
Il servizio riprende a primavera.

Indicazioni per il volo libero
Vento in quota debole da SW oltre 2000m. A quote inferiori prevalenza di brezze. Forte stabilità con inversione termica fino a 3000 m.

Rischi			
Valanghe		Gelate	X
Esondazioni		Frane	
Incendi	X	Trombe d'aria	
Grandine		Turbolenza	

Indicazioni navigazione sui laghi
Navigazione libera



Centro Geofisico Prealpino


Bollettino giornaliero per la Lombardia


Web: www.astrogeo.va.it - previsioni registrate telefoniche: 0332 237021

Martedì

9 dicembre 2025

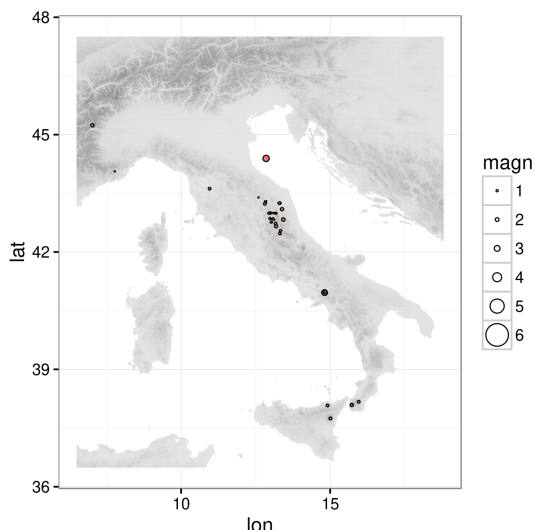
Foglio 3/3

	Sorge	Tram.
oggi	07:55	16:41
domani	07:56	16:41

	Sorge	Tram.	% Illum	Fase
oggi	21:55	11:52	81%	calante
domani	23:08	12:13	72%	calante

Attività solare
N. di Wolf: 146
N. gruppi: 8, N. macchie: 66

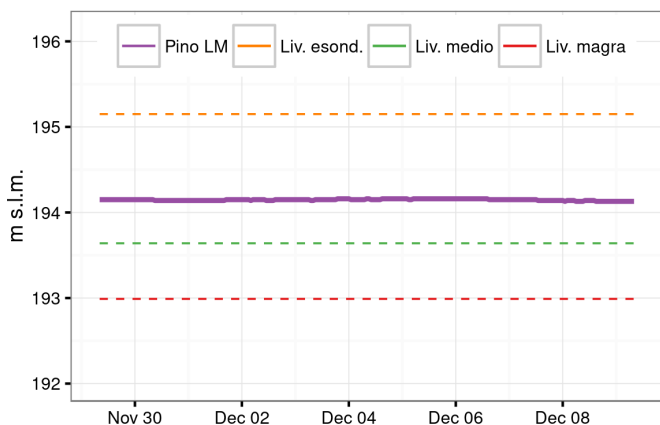
Eventi sismici nelle ultime 24 ore



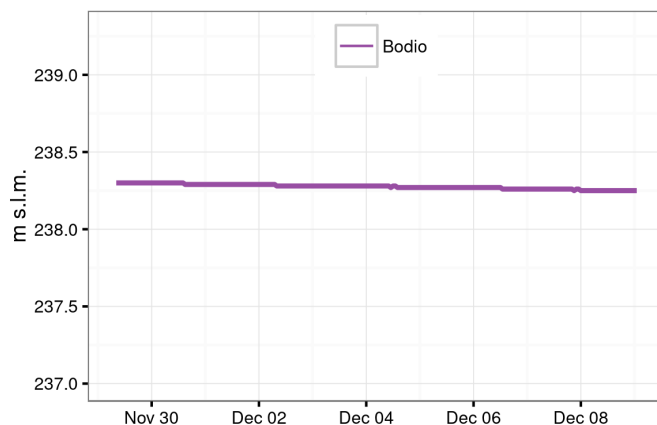
Luogo	Data e ora	Magn.	Prof.
Costa Romagnola meridionale (Rimini, I	8/12/2025 20.28	3.2	10.0
Germany	9/12/2025 3.50	3.0	10.0
Montefredane (AV)	9/12/2025 0.01	3.0	10.7
5 km SW Roccafluvione (AP)	9/12/2025 4.09	1.9	18.1
1 km SW Sant'Angelo in Pontano (MC)	8/12/2025 9.14	1.7	24.8
3 km W Cardeto (RC)	8/12/2025 19.26	1.7	10.7
Confine Italia-Francia (FRANCIA)	8/12/2025 20.40	1.7	8.4
5 km NE Cittareale (RI)	8/12/2025 8.31	1.6	10.7
4 km W Cardeto (RC)	8/12/2025 19.50	1.5	10.5
10 km W Milo (CT)	9/12/2025 6.08	1.4	0.2

I 10 eventi più rilevanti delle ultime 24h. Ordinamento in funzione della magnitudo.
Dati: INGV (<http://cnt.rm.ingv.it>)

Livello Lago Maggiore



Livello Lago di Varese



Livello Olona

