




Un'estesa area anticiclonica mantiene oggi e domani tempo stabile, generalmente soleggiato ma con ristagno di aria umida sulla Pianura Padana ed elevate concentrazioni di inquinanti. Un cambiamento è atteso all'inizio della prossima settimana dovuto all'approssimarsi di una perturbazione che porterà alcune piogge da martedì.

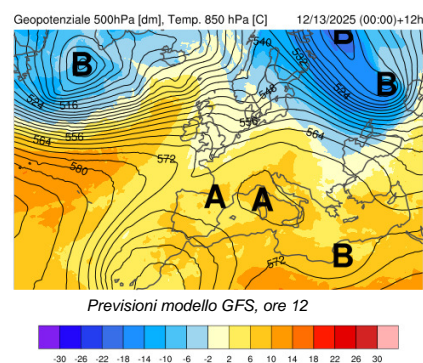


Temp: min 0/4°, max 10/13°

OGGI, sabato 13 dicembre

Cieli sereni o poco nuvolosi su tutta la regione ma con foschia e qualche nebbia sulla pianura di primo mattino e nuovamente in serata.

Vento: a tutte le quote debole da direzione variabile.



Zero termico: verso 2600m
Rimescolam: debole
Conc. inquinanti: elevata

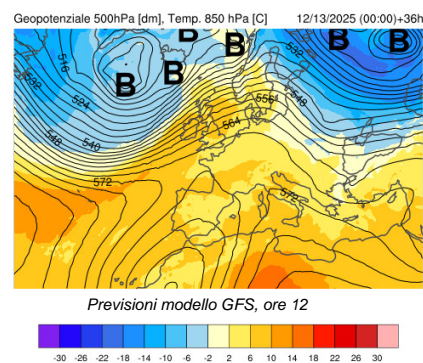


Temp: min 0/4°, max 8/12°


DOMANI, domenica 14 dicembre

Prosegue tempo stabile, soleggiato con temperature senza variazioni rilevanti. Sulla pianura visibilità localmente limitata nelle ore notturne.

Vento: in quota debole da SW. Al suolo debole da direzione variabile.



Zero termico: verso 2500m
Rimescolam: debole
Conc. inquinanti: elevata



Temp: min -1/+3°, max 5/9°

Lunedì 15 dicembre

Ancora abbastanza soleggiato al mattino con un po' di foschia sulla pianura. Via via estesi passaggi nuvolosi da metà giornata ma precipitazioni ovunque assenti.

Vento: in quota debole/moderato meridionale. Al suolo debole da direzione variabile.

TENDENZA

Martedì 16 e mercoledì 17 dicembre: molto nuvoloso o coperto con piogge sparse sulla pianura e nevicate sui rilievi oltre circa 1200m.

Bollettino completo e aggiornamenti su www.astrogeo.va.it

Previsore: Simone Scapin



Centro Geofisico Prealpino

Bollettino giornaliero per la Lombardia

Web: www.astrogeo.va.it - previsioni registrate telefoniche: 0332 237021

Sabato

13 dicembre 2025

Foglio 2/3

Dati meteo

Osservazioni meteo odierne a Varese, ore 7

Stazione	T °C.	U %	note
Varese CGP	2.8	94	
Campo dei Fiori	6.8	51	
Varese centro	0.6	99	
Ganna	ND	ND	
Tradate - parco pineta	3.3	100	
Lazzate	2.6	95	
Malpensa	0.0	92	
Milano est	2.0	93	
Bergamo	3.0	86	
Brescia	ND	ND	
Pino L. M.	4.0	ND	
Leggiuno	1.8	99	
Ranco	2.0	99	

Osservazioni h7 a Varese
Cielo: sereno (0/8)
Copertura: -
Fenomeni: -
Inversione termica: no
Pressione atmosferica: 1027 hPa
Visibilità Campo dei Fiori: 20 km
Vento Campo dei Fiori: 6 km/h da W

Tempo trascorso nella notte
Sereno o poco nuvoloso. Foschia e locali nebbie in pianura.

Il tempo di ieri

Stazione Varese CGP	Stazione Campo dei Fiori
Temperatura: min 2.9° , max 12.8°	Temperatura: min 3.1° , max 8.7°
Gradi giorno: 13.2	Gradi giorno: 13.9
Umidità: min 57% - max 99%	Umidità: min 55% - max 90%
Pressione: min 1013 hPa - max 1016 hPa	Pressione: min 867 hPa - max 871 hPa
Precipitazioni: 0.1 mm	Precipitazioni: 0.0 mm
Vento filato: 60 km	Vento filato: 204 km
Raffica max: 9 km/h da SW (ore 13:50)	Raffica max: 19 km/h da nord (ore 01:30)

Dati agrometeorologici
Umidità relativa media: 83%
Stato del suolo: asciutto
Vento filato a 30cm: 62 km
Evaporazione: 1 mm
Temp. ipogee: 0cm 5.8° , -10cm 6.5°
Radiazione globale: 7.5 MJ/m2
Eliofania: 406 min (rel. 88%)

Rischi ambientali

Avvisi e comunicazioni
Stabilità atmosferica e assenza di vento provocano elevate concentrazioni di inquinanti al suolo (polveri sottili). Formazione di banchi di nebbia sulla pianura e i luoghi umidi dopo il tramonto, in dissolvimento al mattino. Siccità e assenza di neve con aumento del rischio di incendio boschivo sulle
Pollini
Il servizio riprende a primavera.

Rischi			
Valanghe		Gelate	X
Esondazioni		Frane	
Incendi		Trombe d'aria	
Grandine		Turbolenza	

Indicazioni per il volo libero
Vento in quota molto debole prevalentemente da SW (a 3000m punte di 5-10 kn). Al suolo debole da direzione variabile. Visibilità localmente limitata nelle ore più fredde.

Indicazioni navigazione sui laghi
Navigazione libera



Centro Geofisico Prealpino

Bollettino giornaliero per la Lombardia

Web: www.astrogeo.va.it - previsioni registrate telefoniche: 0332 237021

Sabato
13 dicembre 2025

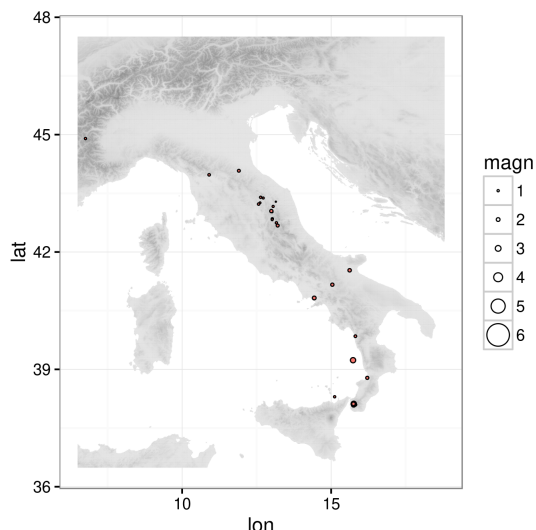
Foglio 3/3

	Sorge	Tram.
oggi	07:59	16:41
domani	07:59	16:41

	Sorge	Tram.	% Illum	Fase
oggi	01:25	13:03	41%	calante
domani	02:30	13:19	31%	calante

Attività solare
N. di Wolf: 124
N.gruppi: 7, N. macchie: 54

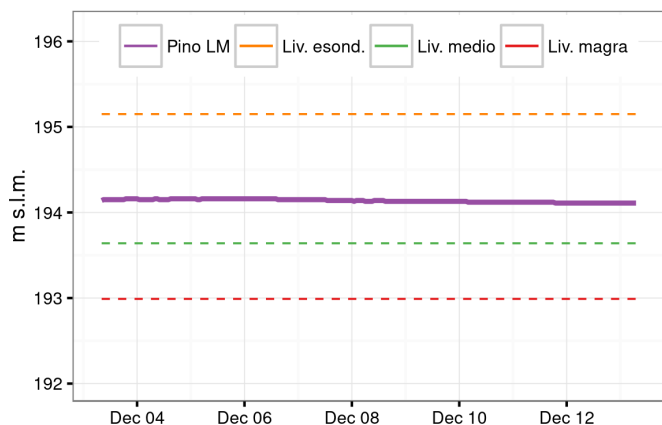
Eventi sismici nelle ultime 24 ore



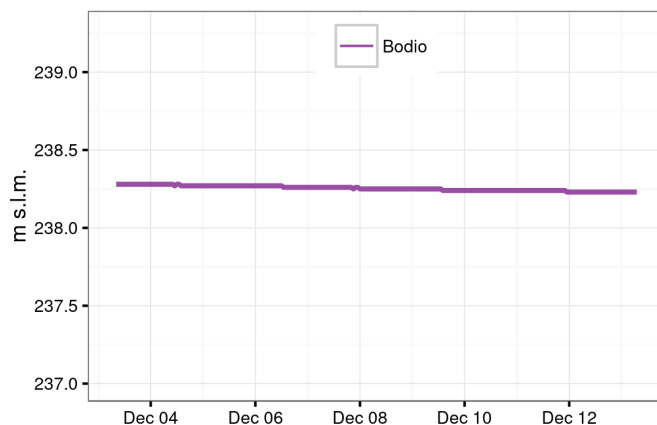
Luogo	Data e ora	Magn.	Prof.
Costa Calabra nord-occidentale (Cosenza)	13/12/2025 6.39	2.8	211.2
4 km N Cardeto (RC)	13/12/2025 4.43	2.8	13.8
4 km N Cardeto (RC)	13/12/2025 5.04	2.5	13.7
1 km W Cardeto (RC)	13/12/2025 6.31	2.2	13.8
4 km NW Cardeto (RC)	13/12/2025 4.47	2.1	15.4
Vesuvio	12/12/2025 22.26	2.0	0.6
2 km NW Cardeto (RC)	12/12/2025 9.00	2.0	10.7
2 km W Cardeto (RC)	12/12/2025 9.12	2.0	13.2
2 km NW Cardeto (RC)	13/12/2025 6.34	1.9	13.5
4 km NW Cardeto (RC)	13/12/2025 7.16	1.9	14.3

I 10 eventi più rilevanti delle ultime 24h. Ordinamento in funzione della magnitudo.
Dati: INGV (<http://cnt.rm.ingv.it>)

Livello Lago Maggiore



Livello Lago di Varese



Livello Olona

