

Sabato

7 febbraio 2026

Foglio 1/3

Previsioni meteo



Centro Geofisico Prealpino

Osservatorio G. V. Schiaparelli di Campo dei Fiori - Varese

Fondato nel 1956 da S. Furia

Bollettino giornaliero per la Lombardia

Web: www.astrogeo.va.it - previsioni registrate telefoniche: 0332 237021



Correnti occidentali raggiungono la regione Padano-Alpina. Da domani pomeriggio è atteso un peggioramento con l'afflusso di masse d'aria più umida. Lunedì e Martedì le precipitazioni saranno deboli e la neve cadrà oltre i 1000m. Nuovamente soleggiato da Mercoledì.

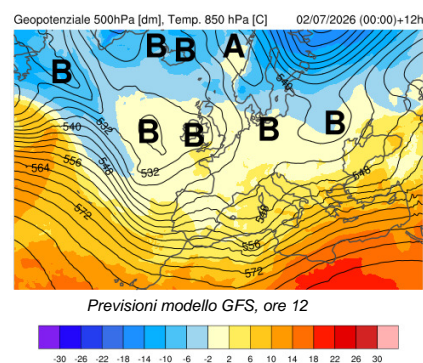


Temp: min 2/5°, max 9/11°

OGGI, sabato 7 febbraio

In parte nuvoloso al mattino, poi ben soleggiato. Nel tardo pomeriggio passaggi nuvolosi estesi. Generalmente asciutto. Foschie e banchi di nebbia durante la notte.

Vento: in quota moderato da SW, al suolo debole variabile.



Zero termico: verso 1800 m

Rimescolam: buono

Conc. inquinanti: bassa

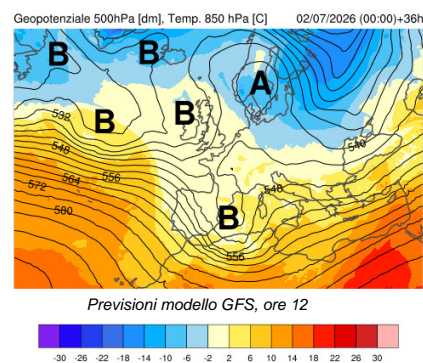


Temp: min 1/4°, max 10/12°

DOMANI, domenica 8 febbraio

Soleggiato con foschia e nebbie al mattino. Nel pomeriggio aumento della copertura nuvolosa. Asciutto o deboli piogge in serata sulla pianura.

Vento: in quota moderato da SW, al suolo debole da SSE.



Zero termico: verso 1700 m

Rimescolam: scarso

Conc. inquinanti: in aumento



Temp: min 2/5°, max 8/10°

Lunedì 9 febbraio

Molto nuvoloso con deboli piogge e neve oltre 1000m. Temperature massime in lieve calo.

Vento: in quota moderato da WSW, al suolo debole da SE.

TENDENZA

Martedì 10 febbraio: molto nuvoloso con deboli piogge e neve oltre 1200m. Temperature senza variazioni.

Mercoledì 11 febbraio: da nuvoloso a soleggiato. Asciutto. Temperature in lieve aumento.

Bollettino completo e aggiornamenti su www.astrogeo.va.it

Previsore: Camilla Galli



Centro Geofisico Prealpino

Bollettino giornaliero per la Lombardia

Web: www.astrogeo.va.it - previsioni registrate telefoniche: 0332 237021

Sabato
7 febbraio 2026

Foglio 2/3
Dati meteo

Osservazioni meteo odierne a Varese, ore 7

Stazione	T °C.	U %	note
Varese CGP	3.4	99	
Campo dei Fiori	3.0	66	
Varese centro	1.3	100	
Ganna	ND	ND	
Tradate - parco pineta	2.3	ND	
Lazzate	3.0	97	
Malpensa	5.0	93	
Milano est	3.0	93	
Bergamo	5.0	93	
Brescia	3.0	93	
Pino L. M.	4.7	ND	
Leggiuno	2.5	100	
Ranco	2.0	99	

Osservazioni h7 a Varese
Cielo: poco nuvoloso (3/8)
Copertura: nubi medio alte
Fenomeni: foschia
Inversione termica: no
Pressione atmosferica: 996 hPa
Visibilit� Campo dei Fiori: a tratti nelle nubi
Vento Campo dei Fiori: 5 km/h da N

Tempo trascorso nella notte
qualche passaggio nuvoloso, asciutto.

Il tempo di ieri

Stazione Varese CGP	Stazione Campo dei Fiori
Temperatura: min 3.8° , max 10.4°	Temperatura: min -0.5° , max 6.8°
Gradi giorno: 14.2	Gradi giorno: 17.4
Umidit�: min 68% - max 99%	Umidit�: min 65% - max 100%
Pressione: min 984 hPa - max 992 hPa	Pressione: min 838 hPa - max 847 hPa
Precipitazioni: 5.6 mm	Precipitazioni: 3.2 mm
Vento filato: 35 km	Vento filato: 231 km
Raffica max: 14 km/h da NW (ore 13:00)	Raffica max: 26 km/h da nord (ore 20:50)

Dati agrometeorologici
Umidit� relativa media: 94%
Stato del suolo: asciutto
Vento filato a 30cm: 58 km
Evaporazione: 0.7 mm
Temp. ipogee: 0cm 5.0° , -10cm 4.7°
Radiazione globale: 10.3 MJ/m2
Eliofania: 349 min (rel. 64%)

Rischi ambientali

Avvisi e comunicazioni
Rischio valanghe generalmente moderato (II) o marcato (III). Consultare bollettini nivometeo.

Pollini
Cupressaceae-Taxaceae (conc. media), Corylaceae-Nocciolo, Betulaceae-Ontano (conc. bassa). Spore: Cladosporium, Alternaria (conc. bassa)

Indicazioni per il volo libero
Vento in quota moderato da SW (15-20 KT a 2000m e 10 KT a 1000m), al suolo debole variabile. Visibilit� a tratti ridotta

Rischi			
Valanghe	X	Gelate	
Esondazioni		Frane	
Incendi		Trombe d'aria	
Grandine		Turbolenza	

Indicazioni navigazione sui laghi
Navigazione libera



Centro Geofisico Prealpino

Bollettino giornaliero per la Lombardia

Web: www.astrogeo.va.it - previsioni registrate telefoniche: 0332 237021

Sabato
7 febbraio 2026

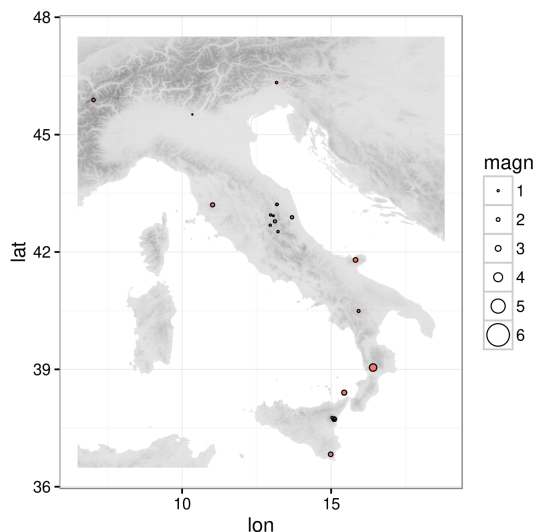
Foglio 3/3

	Sorge	Tram.
oggi	07:40	17:39
domani	07:39	17:41

	Sorge	Tram.	% Illum	Fase
oggi	--:--	09:45	73%	calante
domani	00:15	10:04	63%	calante

Attività solare
N. di Wolf: 132
N.gruppi: 9, N. macchie: 42

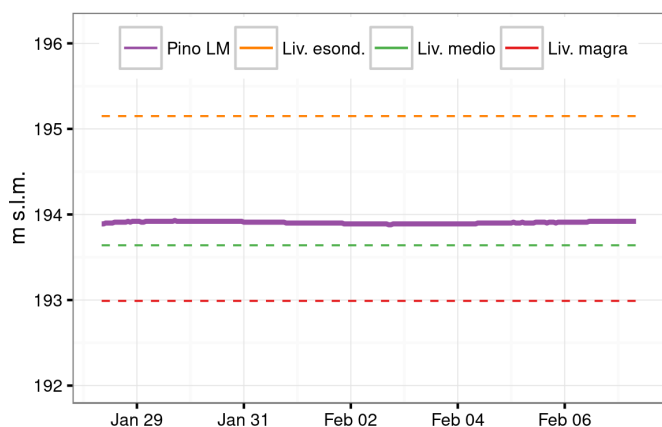
Eventi sismici nelle ultime 24 ore



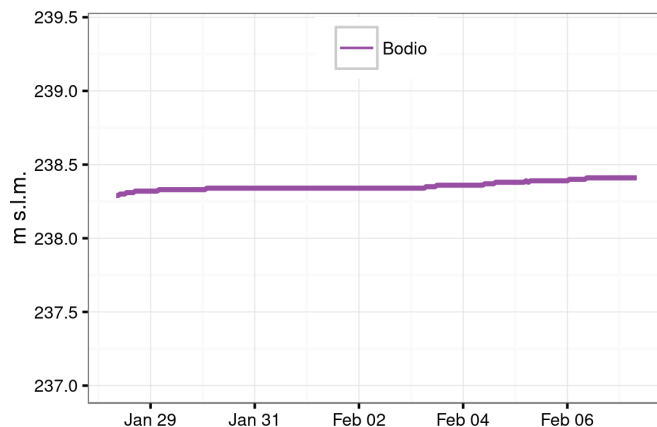
Luogo	Data e ora	Magn.	Prof.
4 km N Serrastretta (CZ)	6/2/2026 19.33	3.6	7.7
Tirreno Meridionale (MARE)	6/2/2026 22.32	2.7	114.9
3 km E Rosolini (SR)	6/2/2026 18.14	2.5	24.2
5 km SE Cagnano Varano (FG)	6/2/2026 15.35	2.5	24.9
1 km W Milo (CT)	6/2/2026 8.52	2.5	7.0
7 km S Radicondoli (SI)	6/2/2026 23.43	2.2	8.4
1 km W Milo (CT)	6/2/2026 10.23	2.0	7.2
7 km SW Radicondoli (SI)	6/2/2026 12.28	1.8	9.8
11 km NE Courmayeur (AO)	6/2/2026 20.50	1.8	3.2
2 km SE Appignano del Tronto (AP)	7/2/2026 5.43	1.7	24.6

I 10 eventi più rilevanti delle ultime 24h. Ordinamento in funzione della magnitudo.
Dati: INGV (<http://cnt.rm.ingv.it>)

Livello Lago Maggiore



Livello Lago di Varese



Livello Olona

