

Sabato  
18 aprile 2026  
Foglio 1/3  
Previsioni meteo




# Centro Geofisico Prealpino


Osservatorio G. V. Schiaparelli di Campo dei Fiori - Varese  
Fondato nel 1956 da S. Furia

## Bollettino giornaliero per la Lombardia

Web: [www.astrogeo.va.it](http://www.astrogeo.va.it) - previsioni registrate telefoniche: 0332 237021



Un promontorio anticiclonico si protende dal Marocco all'Europa centrale portando ancora condizioni prevalentemente stabili ma andrà indebolendosi da domani sul suo margine settentrionale per la discesa di una bassa pressione che determinerà maggiore variabilità.

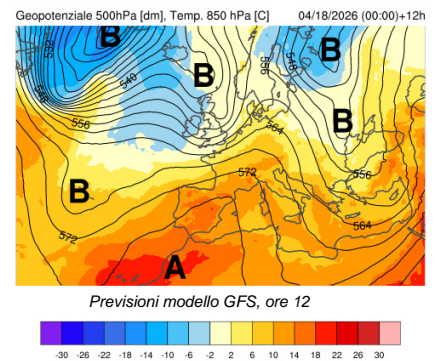


Temp: min 11/13°, max 22/26°

### OGGI, sabato 18 aprile

Tempo abbastanza soleggiato, ma di primo mattino presenza di nubi irregolari specie sulla fascia prealpina e pedemontana, in graduale dissolvimento. Nel pomeriggio su Alpi e Prealpi annuvolamenti cumuliformi che potrebbero dare luogo a locali piovoschi.

Vento: in quota debole da NNW. Al suolo molto debole orientale o variabile.



Zero termico: verso 2900 m  
Rimescolam: moderato  
Conc. inquinanti: debole

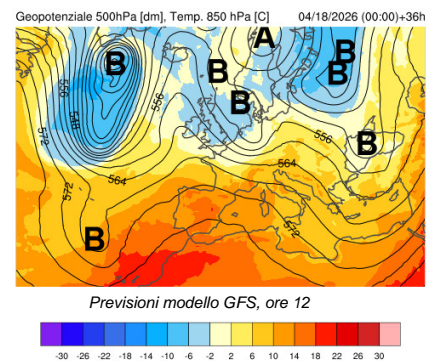


Temp: min 11/14°, max 23/27°

### DOMANI, domenica 19 aprile

Nuvolosità estesa alternata a schiarite soleggiate. A tratti possibilità di alcuni rovesci o brevi temporali a partire da Alpi e Prealpi nelle ore centrali in possibile estensione poi alla pianura dal tardo pomeriggio.

Vento: in quota debole da NW. Al suolo debole da direzione variabile; rinforzi irregolari in caso di temporali.



Zero termico: circa 2600 m  
Rimescolam: discreto  
Conc. inquinanti: debole



Temp: min 11/14°, max 16/20°

### Lunedì 20 aprile

Solo parte soleggiato. Passaggi nuvolosi a tratti estesi accompagnati da alcuni rovesci o temporali specie nel tardo pomeriggio e sera. Temperature massime in diminuzione.

Vento: in quota debole da NW. Al suolo debole/moderato orientale.

### TENDENZA

Martedì 21 aprile: persistono condizioni variabili con qualche rovescio in particolare sui rilievi da metà giornata.

Mercoledì 22 aprile: nuvole residue al mattino, poi tempo via via più soleggiato.

**Bollettino completo e aggiornamenti su [www.astrogeo.va.it](http://www.astrogeo.va.it)**

**Previsore: Simone Scapin**



# Centro Geofisico Prealpino

## Bollettino giornaliero per la Lombardia

Web: [www.astrogeo.va.it](http://www.astrogeo.va.it) - previsioni registrate telefoniche: 0332 237021

Sabato	Foglio 2/3
18 aprile 2026	Dati meteo

### Osservazioni meteo odierne a Varese, ore 7

Stazione	T °C.	U %	note
Varese CGP	13.4	83	
Campo dei Fiori	11.2	77	
Varese centro	13.1	82	
Ganna	ND	ND	
Tradate - parco pineta	ND	ND	
Lazzate	13.1	89	
Malpensa	14.0	87	
Milano est	13.0	93	
Bergamo	16.0	77	
Brescia	15.0	87	
Pino L. M.	13.7	ND	
Leggiuno	12.2	96	
Ranco	14.0	82	

Osservazioni h7 a Varese
Cielo: nuvoloso (5/8)
Copertura: Sc
Fenomeni: foschia
Inversione termica: no
Pressione atmosferica: 1019 hPa
Visibilità Campo dei Fiori: attorno a 3 km
Vento Campo dei Fiori: 8 km/h da SW

Tempo trascorso nella notte
Dapprima poco nuvoloso, via via formazione di nubi irregolari su Prealpi e fascia pedemontana. Precipitazioni assenti.

### Il tempo di ieri

Stazione Varese CGP	Stazione Campo dei Fiori
Temperatura: min 13.7° , max 21.4°	Temperatura: min 8.6° , max 18.6°
Gradi giorno: 3.5	Gradi giorno: 7.7
Umidità: min 49% - max 98%	Umidità: min 58% - max 100%
Pressione: min 1011 hPa - max 1014 hPa	Pressione: min 866 hPa - max 868 hPa
Precipitazioni: 0.0 mm	Precipitazioni: 1.0 mm
Vento filato: 43 km	Vento filato: 233 km
Raffica max: 15 km/h da NW (ore 14:00)	Raffica max: 28 km/h da sud (ore 09:20)

Dati agrometeorologici
Umidità relativa media: 75%
Stato del suolo: umido
Vento filato a 30cm: 11 km
Evaporazione: 2.2 mm
Temp. ipogee: 0cm 14.3° , -10cm 13.1°
Radiazione globale: 17.2 MJ/m2
Eliofania: 379 min (rel. 49%)

### Rischi ambientali

Avvisi e comunicazioni
Rischio valanghe moderato (II), localmente marcato per scivolamento neve bagnata nelle ore più calde. Consultare bollettini nivometeo. Domani possibilità di temporali a partire da Alpi e Prealpi nelle ore centrali, in estensione dal tardo pomeriggio anche alla pianura.

Rischi	
Valanghe	Gelate
Esondazioni	Frane
Incendi	Trombe d'aria
Grandine	Turbolenza

Pollini
Corylaceae-Carpino (conc. alta); Cupressaceae-Taxaceae, Betulaceae-betulla, Graminae (conc. media); Betulaceae-ontano, Corylaceae-Nocciolo, Oleaceae, Fagaceae, Urticaceae (conc. bassa). Spore: Cladosporium, Alternaria (conc. medio-basso)

Indicazioni per il volo libero
Vento in quota debole settentrionale (a 3000 m punte di 10 kn). Al suolo molto debole orientale o variabile. Visibilità generalmente buona. Moderata attività convettiva sui rilievi nel pomeriggio.

Indicazioni navigazione sui laghi
Navigazione libera




# Centro Geofisico Prealpino

## Bollettino giornaliero per la Lombardia

Web: [www.astrogeo.va.it](http://www.astrogeo.va.it) - previsioni registrate telefoniche: 0332 237021

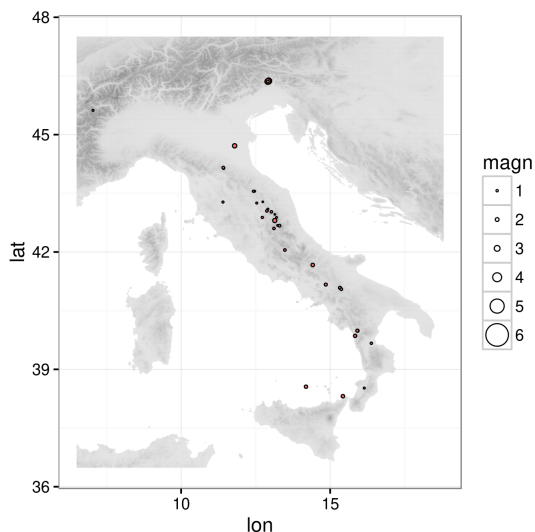
Sabato	Foglio 3/3
18 aprile 2026	

	Sorge	Tram.
oggi	06:35	20:15
domani	06:33	20:16

	Sorge	Tram.	% Illum	Fase
oggi	06:36	22:06	2%	crescente
domani	07:08	23:32	6%	crescente

Attività solare
N. di Wolf: 50
N. gruppi: 3, N. macchie: 20

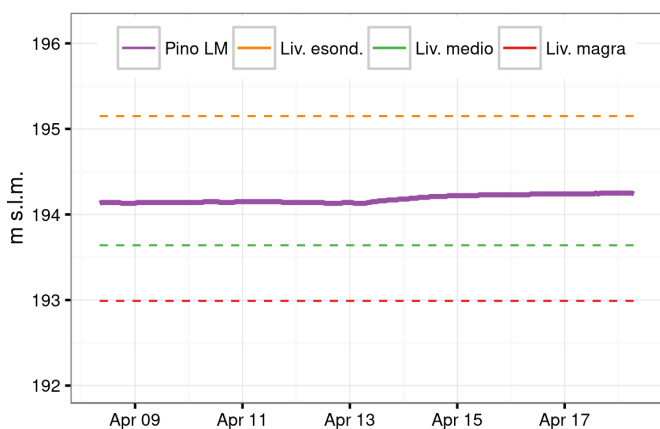
### Eventi sismici nelle ultime 24 ore



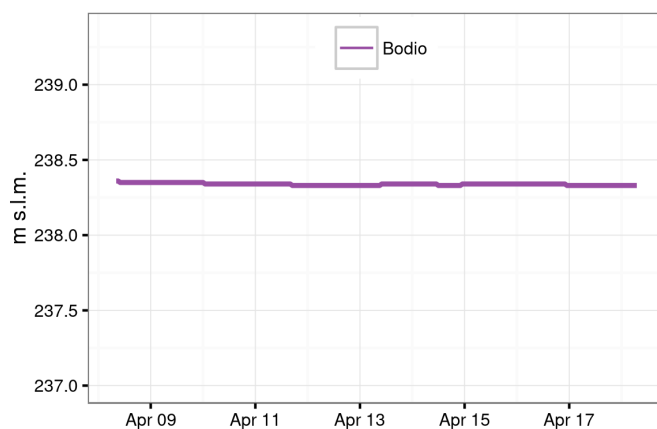
Luogo	Data e ora	Magn.	Prof.
5 km W Verzegnis (UD)	17/4/2026 13.24	3.1	8.6
5 km SE Preone (UD)	17/4/2026 17.23	3.0	10.2
2 km NW Portomaggiore (FE)	17/4/2026 9.25	2.3	5.3
4 km E Norcia (PG)	17/4/2026 16.05	2.2	9.6
Costa Siciliana nord-orientale (Messina)	18/4/2026 2.49	1.8	58.0
1 km E Civitanova del Sannio (IS)	17/4/2026 9.29	1.8	13.9
Tirreno Meridionale [Mare]	18/4/2026 3.53	1.7	9.2
4 km E San Nicola Arcella (CS)	17/4/2026 11.43	1.6	42.9
4 km E San Nicola Arcella (CS)	17/4/2026 11.43	1.6	42.9
3 km W Paduli (BN)	17/4/2026 14.14	1.5	20.4

I 10 eventi più rilevanti delle ultime 24h. Ordinamento in funzione della magnitudo.  
Dati: INGV (<http://cnt.rm.ingv.it>)

### Livello Lago Maggiore



### Livello Lago di Varese



### Livello Olona

