




La vasta area anticiclonica che da alcuni giorni si estende dal nord Africa al Mare del Nord andrà gradualmente indebolendosi nei prossimi giorni. Temperature in calo rispetto ai giorni scorsi ma sempre oltre le medie del periodo.

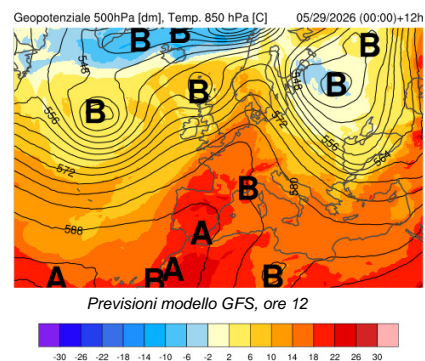


Temp: min 17/21°, max 28/32°


OGGI, venerdì 29 maggio

Di primo mattino residua nuvolosità sulla pianura con alcuni rovesci in esaurimento all'est. In giornata tempo in gran parte soleggiato e caldo. Qualche cumulo nel pomeriggio sui monti che potrà dare luogo a locali rovesci, mentre altrove probabilmente asciutto.

Vento: in quota debole settentrionale. Al suolo debole orientale al mattino, poi variabile.



Zero termico: verso 3500 m
Rimescolam: moderato
Conc. inquinanti: debole/moderata

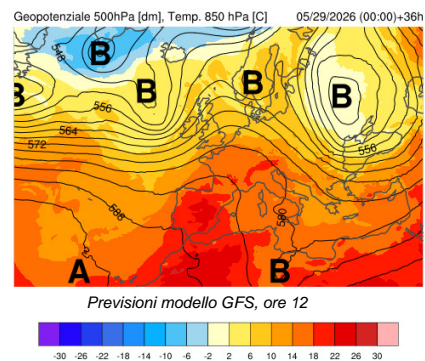


Temp: min 18/22°, max 29/33°

DOMANI, sabato 30 maggio

Ben soleggiato la mattina, poi via via passaggi di nubi medio-alte. Sui rilievi non escluso qualche piovasco.

Vento: in quota debole da nord. Al suolo debole variabile; in serata rinforzi meridionali sul Pavese.



Zero termico: verso 3700 m
Rimescolam: moderato
Conc. inquinanti: debole/moderata



Temp: min 19/23°, max 29/33°

Domenica 31 maggio

Sole prevalente fino al primo pomeriggio salvo qualche nuvola passeggera. In seguito, a partire dai rilievi, locali rovesci e temporali poi fenomeni sparsi in serata anche sulla pianura.

Vento: in quota debole da NW. Al suolo debole variabile.

Bollettino completo e aggiornamenti su www.astrogeo.va.it

TENDENZA

Lunedì 1 giugno: cieli generalmente poco nuvolosi. Nel pomeriggio annuvolamenti cumuliformi sui rilievi accompagnati da alcuni rovesci, raramente in estensione alla pianura orientale in serata.
Martedì 2 giugno: nubi spesso estese su Alpi, Prealpi e alta pianura che porteranno locali rovesci e temporali. In pianura fenomeni meno probabili, a tratti schiarite soleggiate.

Previsore: Simone Scapin



Centro Geofisico Prealpino

Bollettino giornaliero per la Lombardia

Web: www.astrogeo.va.it - previsioni registrate telefoniche: 0332 237021

Venerdì	Foglio 2/3
29 maggio 2026	Dati meteo

Osservazioni meteo odierne a Varese, ore 7

Stazione	T °C.	U %	note
Varese CGP	20.3	65	
Campo dei Fiori	13.9	96	
Varese centro	20.1	63	
Ganna	ND	ND	
Tradate - parco pineta	20.7	74	
Lazzate	20.9	78	
Malpensa	20.0	82	
Milano est	22.0	73	
Bergamo	20.0	72	
Brescia	21.0	88	
Pino L. M.	20.1	ND	
Leggiuno	18.0	72	
Ranco	19.9	68	

Osservazioni h7 a Varese
Cielo: poco nuvoloso (2/8)
Copertura: Ac
Fenomeni: -
Inversione termica: no
Pressione atmosferica: 1021 hPa
Visibilità Campo dei Fiori: attorno a 10 km
Vento Campo dei Fiori: 38 km/h da SE

Tempo trascorso nella notte
Irregolarmente nuvoloso con locali temporali sulle Prealpi e sulla pianura, in graduale attenuazione.

Il tempo di ieri

Stazione Varese CGP	Stazione Campo dei Fiori
Temperatura: min 21.4° , max 31.8°	Temperatura: min 17.7° , max 27.6°
Gradi giorno: 0.0	Gradi giorno: 0.5
Umidità: min 28% - max 57%	Umidità: min 34% - max 68%
Pressione: min 1011 hPa - max 1016 hPa	Pressione: min 868 hPa - max 872 hPa
Precipitazioni: 0.0 mm	Precipitazioni: 0.0 mm
Vento filato: 112 km	Vento filato: 456 km
Raffica max: 33 km/h da est (ore 19:10)	Raffica max: 56 km/h da SE (ore 20:40)

Dati agrometeorologici
Umidità relativa media: 42%
Stato del suolo: asciutto
Vento filato a 30cm: 89 km
Evaporazione: 4.5 mm
Temp. ipogee: 0cm 23.3° , -10cm 21.0°
Radiazione globale: 28.7 MJ/m2
Eliofania: 691 min (rel. 80%)

Rischi ambientali

Avvisi e comunicazioni
Moderata attività convettiva sui rilievi nelle ore pomeridiane. Non esclusi locali fenomeni temporaleschi. Temperature in diminuzione rispetto ai giorni scorsi ma sempre oltre le medie del periodo.

Pollini
Fagaceae, Cupressaceae-Taxaceae, Graminae (conc. alta); Oleaceae (conc. media); Betulaceae, Urticaceae (conc. bassa). Spore: Alternaria (conc. alta)

Indicazioni per il volo libero
Vento in quota debole settentrionale (a 3000 m punte di 5-10 kn). Al suolo debole orientale, poi variabile. Visibilità buona. Non esclusi locali TS sui rilievi nel pomeriggio.

Rischi			
Valanghe		Gelate	
Esondazioni		Frane	
Incendi		Trombe d'aria	
Grandine		Turbolenza	X

Indicazioni navigazione sui laghi
Navigazione libera



Centro Geofisico Prealpino

Bollettino giornaliero per la Lombardia

Web: www.astrogeo.va.it - previsioni registrate telefoniche: 0332 237021

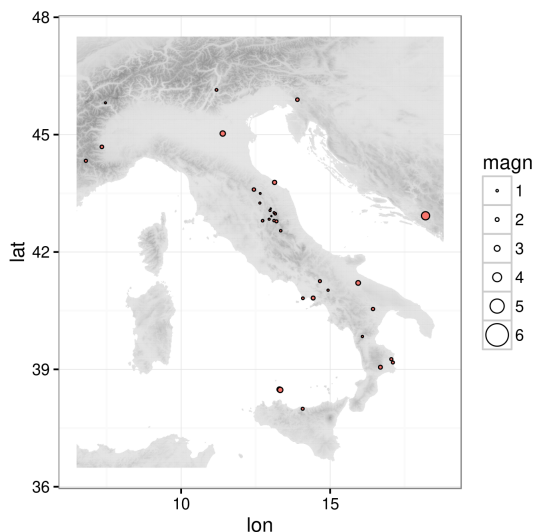
Venerdì	Foglio 3/3
29 maggio 2026	

	Sorge	Tram.
oggi	05:41	21:05
domani	05:41	21:06

	Sorge	Tram.	% Illum	Fase
oggi	19:45	04:04	96%	crescente
domani	20:50	04:30	99%	crescente

Attività solare
N. di Wolf: 161
N. gruppi: 11, N. macchie: 51

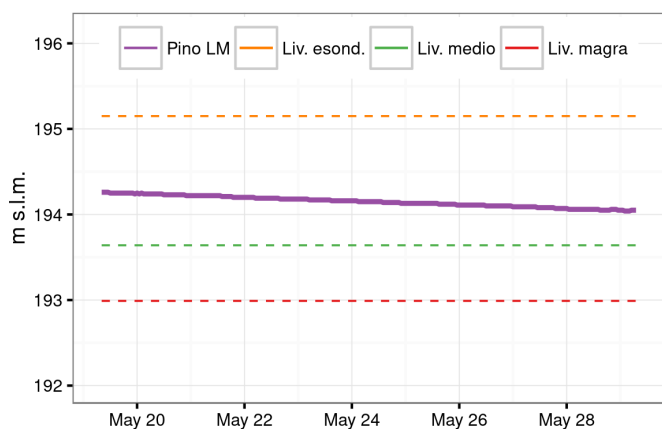
Eventi sismici nelle ultime 24 ore



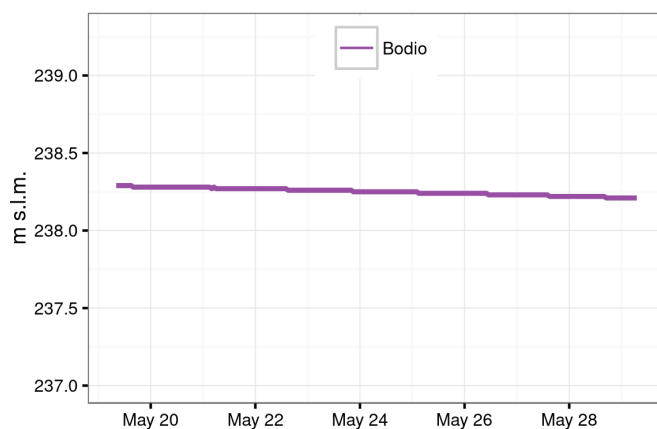
Luogo	Data e ora	Magn.	Prof.
Bosnia and Herz. [Land]	29/5/2026 0.00	3.8	10.0
Albania	29/5/2026 3.06	3.2	18.3
Costa Siciliana centro-settentrionale (Pa)	29/5/2026 4.23	2.8	22.6
3 km NE Ceneselli (RO)	28/5/2026 17.08	2.8	9.4
Costa Siciliana centro-settentrionale (Pa)	28/5/2026 22.02	2.7	31.2
7 km SE Cerignola (FG)	28/5/2026 11.26	2.5	18.3
Costa Marchigiana Pesarese (Pesaro-U)	29/5/2026 1.08	2.2	19.0
6 km NW Sersale (CZ)	29/5/2026 5.11	2.0	32.5
Vesuvio	29/5/2026 4.30	2.0	0.2
Confine Italia-Slovenia (SLOVENIA)	28/5/2026 21.54	1.8	4.0

I 10 eventi più rilevanti delle ultime 24h. Ordinamento in funzione della magnitudo.
Dati: INGV (<http://cnt.rm.ingv.it>)

Livello Lago Maggiore



Livello Lago di Varese



Livello Olona

