

Sabato
6 giugno 2026
Foglio 1/3
Previsioni meteo




Centro Geofisico Prealpino

Osservatorio G. V. Schiaparelli di Campo dei Fiori - Varese
Fondato nel 1956 da S. Furia

Bollettino giornaliero per la Lombardia

Web: www.astrogeo.va.it - previsioni registrate telefoniche: 0332 237021



Una perturbazione atlantica transita in mattinata sul N-Italia. Sarà seguita da un rinforzo dell'anticiclone che si estenderà dal Mediterraneo alle Alpi con miglioramento dal pomeriggio e aumento delle temperature domani e lunedì. Da martedì le Alpi saranno nuovamente interessate dallo scorrere delle perturbazioni atlantiche con ritorno della tendenza temporalesca.

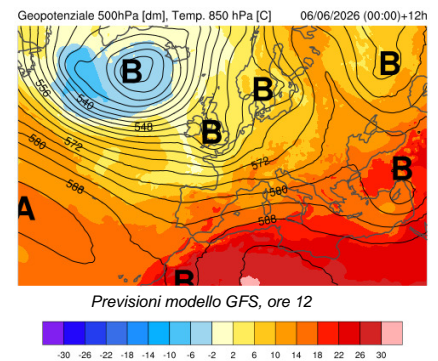


Temp: min 15/18°, max 22/25°


OGGI, sabato 6 giugno

Al mattino molto nuvoloso con piogge o rovesci su Alpi, Prealpi e pianura pedemontana. Prime schiarite in pianura entro mezzogiorno e via via soleggiato nel corso del pomeriggio con nuvolosità più tardiva su Valtellina e alto Garda.

Vento: in quota debole occidentale ruota da NW con rinforzi. Al suolo debole da SE al mattino e variabile nel pomeriggio.



Previsioni modello GFS, ore 12
Zero termico: 3200 m
Rimescolam: buono
Conc. inquinanti: bassa

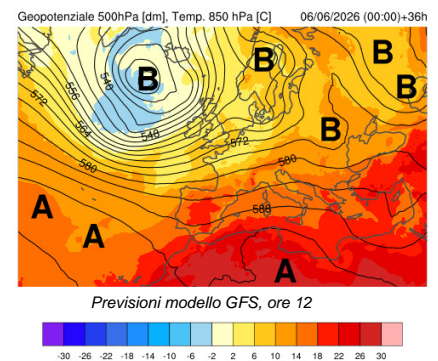


Temp: min 15/18°, max 25/28°


DOMANI, domenica 7 giugno

Soleggiato. Dal pomeriggio velature di nubi alte e in montagna nuvole cumuliformi, e forse un rovescio isolato, altrove asciutto. Temperature massime in rialzo.

Vento: in quota debole da W, al suolo a regime di brezze termiche.



Previsioni modello GFS, ore 12
Zero termico: 3600 m
Rimescolam: debole
Conc. inquinanti: in rialzo



Temp: min 16/20°, max 27/30°

Lunedì 8 giugno

Abbastanza soleggiato e caldo estivo, con ulteriore lieve rialzo delle temperature. Nuvolosità cumuliforme specie sui rilievi ma probabilmente asciutto. Forse solo qualche rovescio isolato sulle Alpi.

Vento: in quota debole da WSW, al suolo a regime di brezze termiche.

TENDENZA

Martedì 9 e mercoledì 10 giugno: probabilmente ancora bel tempo ma con progressivo aumento della nuvolosità cumuliforme diurna e del rischio di temporali su Alpi e fascia prealpina. Meno caldo.

Bollettino completo e aggiornamenti su www.astrogeo.va.it

Previsore: Paolo Valisa



Centro Geofisico Prealpino

Bollettino giornaliero per la Lombardia

Web: www.astrogeo.va.it - previsioni registrate telefoniche: 0332 237021

Sabato
6 giugno 2026

Foglio 2/3
Dati meteo

Osservazioni meteo odierne a Varese, ore 7

Stazione	T °C.	U %	note
Varese CGP	14.2	99	-RA
Campo dei Fiori	10.8	100	nelle nubi
Varese centro	14.3	100	-RA
Ganna	14.5	95	
Tradate - parco pineta	15.9	99	
Lazzate	16.3	96	
Malpensa	17.0	93	-RA
Milano est	18.0	88	
Bergamo	17.0	88	
Brescia	18.0	93	
Pino L. M.	15.8	95	
Leggiuno	13.8	100	
Ranco	15.4	99	

Osservazioni h7 a Varese
Cielo: coperto (8/8)
Copertura: Nembrostrati / Strati
Fenomeni: pioggia
Inversione termica: no
Pressione atmosferica: 1009 hPa
Visibilità Campo dei Fiori: 100 m, nelle nubi
Vento Campo dei Fiori: 25 km/h da S

Tempo trascorso nella notte
Coperto, qualche pioggia

Il tempo di ieri

Stazione Varese CGP	Stazione Campo dei Fiori
Temperatura: min 11.1° , max 24.2°	Temperatura: min 6.4° , max 18.2°
Gradi giorno: 3.3	Gradi giorno: 7.8
Umidità: min 38% - max 99%	Umidità: min 45% - max 100%
Pressione: min 1000 hPa - max 1008 hPa	Pressione: min 856 hPa - max 864 hPa
Precipitazioni: 5.4 mm	Precipitazioni: 4.8 mm
Vento filato: 144 km	Vento filato: 579 km
Raffica max: 34 km/h da nord (ore 00:10)	Raffica max: 69 km/h da nord (ore 05:20)

Dati agrometeorologici
Umidità relativa media: 72%
Stato del suolo: bagnato
Vento filato a 30cm: 97 km
Evaporazione: 8.1 mm
Temp. ipogee: 0cm 18.7° , -10cm 18.3°
Radiazione globale: 29.4 MJ/m2
Eliofania: 693 min (rel. 79%)

Rischi ambientali

Avvisi e comunicazioni
In montagna al mattino visibilità scarsa e neve oltre 2700 m.

Pollini
Graminae, Oleaceae (conc. alta); Fagaceae, Urticaceae (conc. media); Cupressaceae-Taxaceae, Betulaceae (conc. bassa). Spore: Alternaria, Cladosporium (conc. alta)

Indicazioni per il volo libero
Vento debole da SE fino a 1500 m. Visibilità scarsa per nubi. Nel pomeriggio miglioramento, vento sempre debole ma oltre i 1000 m in rotazione da settentrione.

Rischi	
Valanghe	Gelate
Esondazioni	Frane
Incendi	Trombe d'aria
Grandine	Turbolenza

Indicazioni navigazione sui laghi
Navigazione libera



Centro Geofisico Prealpino

Bollettino giornaliero per la Lombardia

Web: www.astrogeo.va.it - previsioni registrate telefoniche: 0332 237021

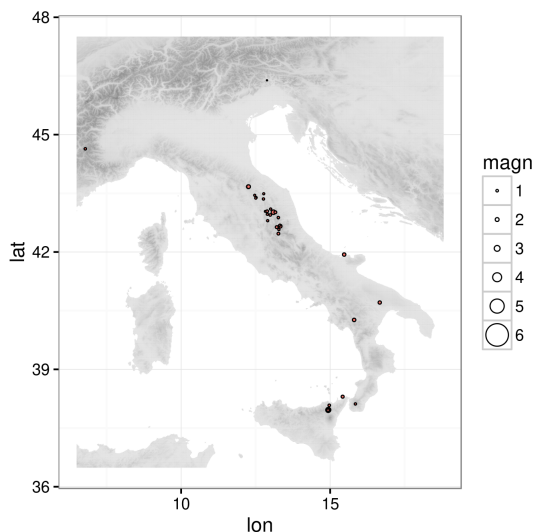
Sabato	Foglio 3/3
6 giugno 2026	

	Sorge	Tram.
oggi	05:37	21:12
domani	05:36	21:12

	Sorge	Tram.	% Illum	Fase
oggi	01:01	10:58	64%	calante
domani	01:21	12:07	54%	calante

Attività solare
N. di Wolf: 145
N. gruppi: 8, N. macchie: 65

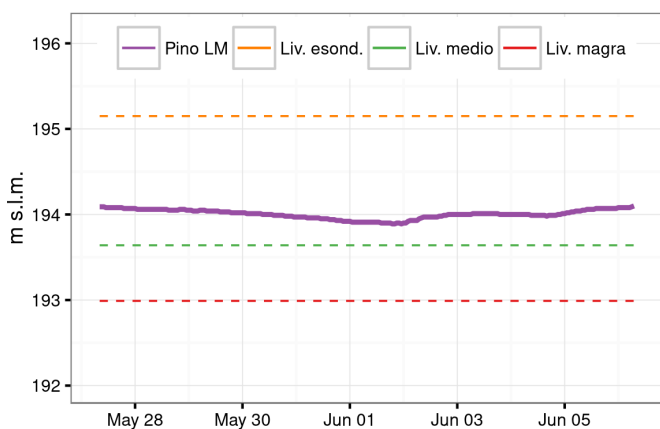
Eventi sismici nelle ultime 24 ore



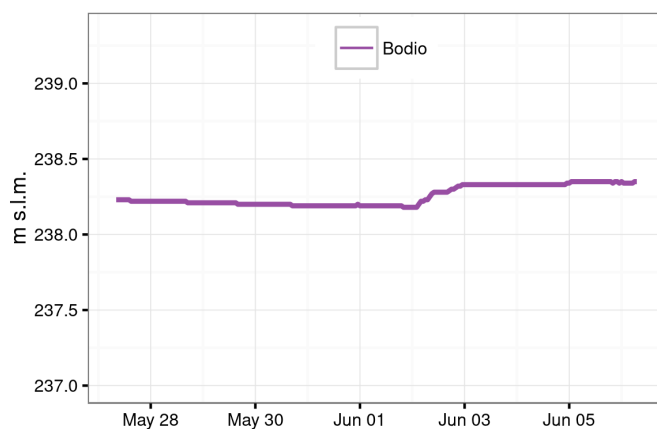
Luogo	Data e ora	Magn.	Prof.
4 km SE Floresta (ME)	5/6/2026 15.44	2.6	11.1
4 km SE Floresta (ME)	5/6/2026 12.09	2.5	12.5
2 km S Fiordimonte (MC)	5/6/2026 15.18	2.4	2.8
4 km SE Floresta (ME)	5/6/2026 16.01	2.3	10.7
4 km SE Floresta (ME)	5/6/2026 15.58	2.1	8.5
4 km SE Floresta (ME)	5/6/2026 10.17	1.9	11.8
4 km NE Amatrice (RI)	5/6/2026 9.47	1.9	17.3
3 km W Borgo Pace (PU)	6/6/2026 6.03	1.9	10.3
3 km W Borgo Pace (PU)	6/6/2026 5.48	1.9	10.0
3 km W Borgo Pace (PU)	6/6/2026 5.28	1.8	9.9

I 10 eventi più rilevanti delle ultime 24h. Ordinamento in funzione della magnitudo.
Dati: INGV (<http://cnt.rm.ingv.it>)

Livello Lago Maggiore



Livello Lago di Varese



Livello Olona

