Martedì
24 novembre 2026
Foglio 1/3
Previsioni meteo

Centro Geofisico Prealpino

Osservatorio G.V. Schiaparelli di Campo dei Fiori - Varese
Fondato nel 1956 da S. Furia

Bollettino giornaliero per la Lombardia

Web: www.astrogeo.va.it - previsioni registrate telefoniche: 0332 237021

Un vortice depressionario avanza dal golfo di Biscaglia verso il N-Italia con tempo perturbato fino a giovedì mattina. Aria più fredda ma secca scenderà venerdì dall'Europa centrale con diminuzione delle temperature. Probabile ritorno dell'anticiclone atlantico nel fine settimana.



Temp: min 5/7°, max 8/10°

OGGI, martedì 24 novembre

Nuvoloso, qualche parziale schiarita al mattino tra velature. Prime deboli piogge in serata con limite neve verso 1000 m, in intensificazione nella seconda parte della notte.

Vento: in quota debole occidentale, ruota SW nel pomeriggio. Al suolo debole orientale o calme.

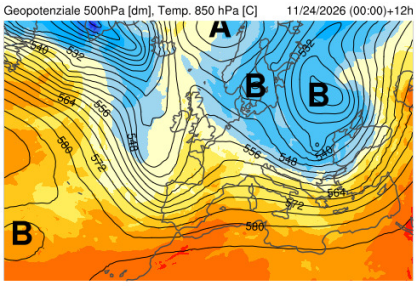

Previsioni modello GFS, ore 12

Zero termico: 1400-1600 m
Rimescolam: debole
Conc. inquinanti: moderata

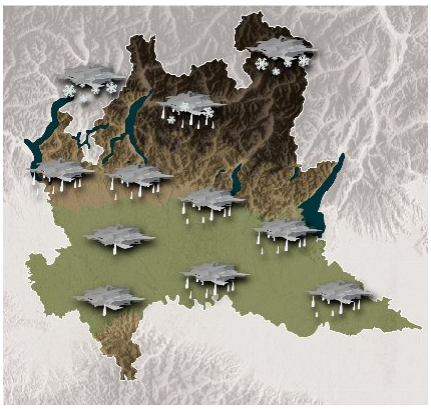

Temp: min 5/8°, max 7/9°

DOMANI, mercoledì 25 novembre

Giornata grigia, cielo coperto e piogge diffuse, localmente abbondanti a ridosso dei rilievi e nel pomeriggio. Visibilità ridotta per foschia. Nevicate oltre 1000 m su Alpi e Prealpi occidentali e 1200 m all'Est.

Vento: in quota moderato da S-SE. Al suolo debole orientale ruota a Nord nel pomeriggio.

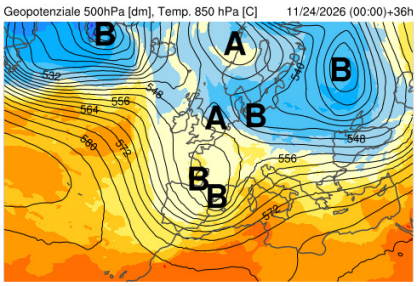

Previsioni modello GFS, ore 12

Zero termico: 1400-1700 m
Rimescolam: buono
Conc. inquinanti: bassa



Temp: min 6/8°, max 8/10°

Giovedì 26 novembre

Nella notte graduale attenuazione delle precipitazioni, in mattinata ancora nuvoloso ma perlopiù asciutto, ultime piogge sul Bresciano. Nel pomeriggio schiarite soleggiate a partire da Piemonte e Lombardia occidentale. In serata formazione di nebbie.

Vento: in quota e sulle Prealpi debole da Nord, al suolo molto debole variabile o calme.

Bollettino completo e aggiornamenti su www.astrogeo.va.it

TENDENZA

Venerdì 27 novembre: nuvoloso in pianura sotto nubi basse, più soleggiato su Alpi e Prealpi.
Sabato 28 novembre: bel tempo ma piuttosto freddo. Estese brinate notturne e massime attorno a 7-8°C.

Previsore: Paolo Valisa

Il presente bollettino è per uso informativo. Si declina ogni responsabilità per usi impropri. Non è consentita la diffusione a terzi nè la pubblicazione senza autorizzazione da parte del Centro Geofisico Prealpino.

Centro Geofisico Prealpino

Bollettino giornaliero per la Lombardia

Web: www.astrogeo.va.it - previsioni registrate telefoniche: 0332 237021

Martedì	Foglio 2/3
24 novembre 2026	Dati meteo

Osservazioni meteo odierne a Varese, ore 7

Stazione	T °C.	U %	note
Varese CGP	4.6	100	
Campo dei Fiori	0.8	100	
Varese centro	4.5	99	
Ganna	1.0	100	
Tradate - parco pineta	4.8	100	
Lazzate	7.2	96	
Malpensa	8.0	93	
Milano est	ND	ND	
Bergamo	7.0	87	
Brescia	5.0	93	
Pino L. M.	4.6	0	
Leggiuno	4.2	100	
Ranco	7.1	92	

Osservazioni h7 a Varese
Cielo: coperto (8/8)
Copertura: Strati
Fenomeni: foschia
Inversione termica: no
Pressione atmosferica: 1013 hPa
Visibilita Campo dei Fiori: 100 m
Vento Campo dei Fiori: 12 km/h da SW

Tempo trascorso nella notte
sereno fino a mezzanotte, via via nuvoloso, foschia, nebbie o nubi basse.

Il tempo di ieri

Stazione Varese CGP	Stazione Campo dei Fiori
Temperatura: min 3.3° , max 12.5°	Temperatura: min 2.5° , max 8.8°
Gradi giorno: 12.6	Gradi giorno: 14.6
Umidità: min 46% - max 100%	Umidità: min 39% - max 95%
Pressione: min 996 hPa - max 1011 hPa	Pressione: min 851 hPa - max 864 hPa
Precipitazioni: 0.1 mm	Precipitazioni: 0.0 mm
Vento filato: 49 km	Vento filato: 499 km
Raffica max: 19 km/h da ovest (ore 03:40)	Raffica max: 71 km/h da nord (ore 03:40)

Dati agrometeorologici
Umidità relativa media: 84%
Stato del suolo: umido
Vento filato a 30cm: 35 km
Evaporazione: 0 mm
Temp. ipogee: 0cm 7.0°, -10cm 8.0°
Radiazione globale: 7.0 MJ/m2
Eliofania: 298 min (rel. 61%)

Rischi ambientali

Avvisi e comunicazioni
Piogge da stasera e fino alle prime ore di giovedì. Su Alpi e Prealpi neve oltre 1000 m circa, abbondante oltre 1500m.

Rischi			
Valanghe		Gelate	
Esondazioni		Frane	
Incendi		Trombe d'aria	
Grandine		Turbolenza	

Pollini
Urticaceae (conc. bassa). Spore: Alternaria, Cladosporium (conc. media)

Indicazioni per il volo libero
Oltre 1000 m venti deboli da meridione. A quote inferiori deboli variabili o calme. Visibilità spesso scarsa per nubi e foschia densa.

Indicazioni navigazione sui laghi
Navigazione libera



Centro Geofisico Prealpino

Bollettino giornaliero per la Lombardia

Web: www.astrogeo.va.it - previsioni registrate telefoniche: 0332 237021

Martedì 24 novembre 2026	Foglio 3/3

	Sorge	Tram.
oggi	07:37	16:47
domani	07:39	16:47

	Sorge	Tram.	% Illum	Fase
oggi	16:11	07:36	100%	piena
domani	17:04	08:57	99%	calante

Attività solare
N. di Wolf: 23
N.gruppi: 2, N. macchie: 3

Eventi sismici nelle ultime 24 ore

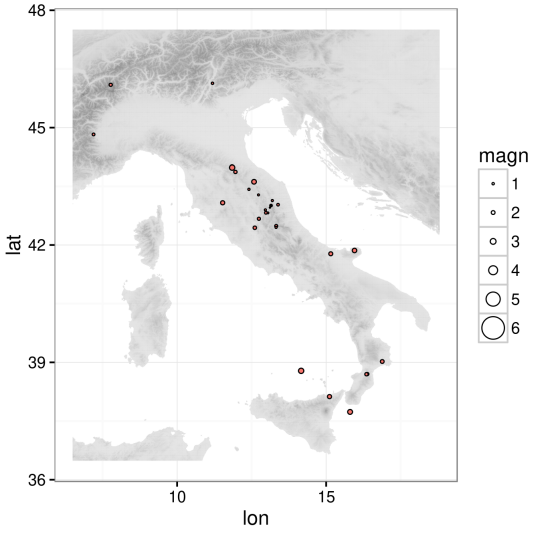

Luogo	Data e ora	Magn.	Prof.
Tirreno Meridionale [Mare]	24/11/2026 5.26	2.8	29.3
6 km E Premilcuore (FC)	24/11/2026 7.10	2.8	26.5
Costa Calabra sud-orientale (Reggio di	24/11/2026 7.13	2.6	40.6
6 km E Piobbico (PU)	23/11/2026 8.34	2.5	44.2
4 km S Vico del Gargano (FG)	24/11/2026 3.02	2.4	28.2
2 km NW Furnari (ME)	23/11/2026 22.18	2.2	9.0
4 km NE Montalcino (SI)	24/11/2026 2.30	2.2	9.0
4 km E Marcedusa (CZ)	23/11/2026 11.38	2.0	28.6
5 km E Portico e San Benedetto (FC)	24/11/2026 7.10	1.9	30.1
3 km NW Configni (RI)	24/11/2026 1.03	1.8	10.2

I 10 eventi più rilevanti delle ultime 24h. Ordinamento in funzione della magnitudo.
Dati: INGV (https://terremoti.ingv.it/)

Livello Lago Maggiore

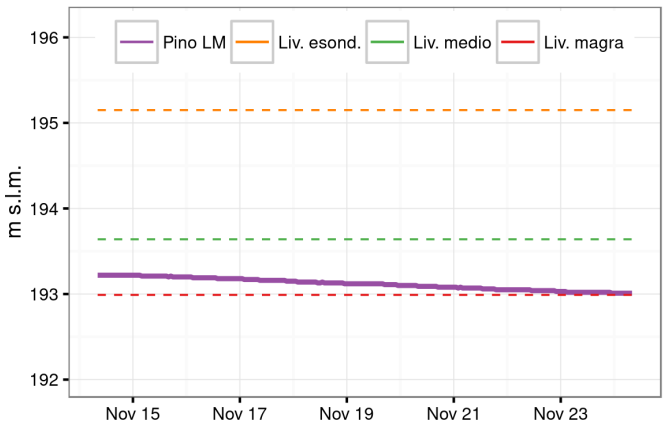

Livello Lago di Varese

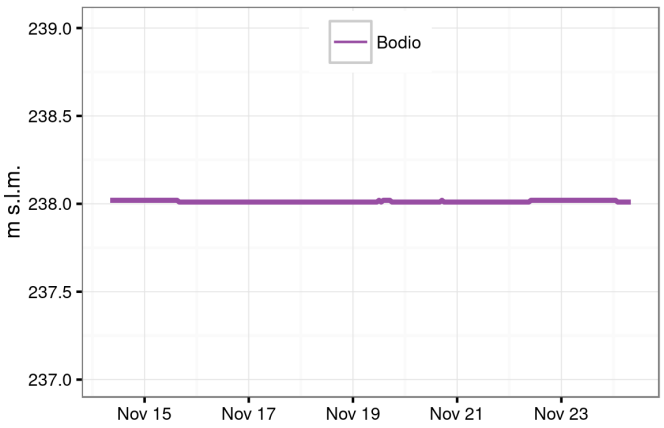

Livello Olona

